




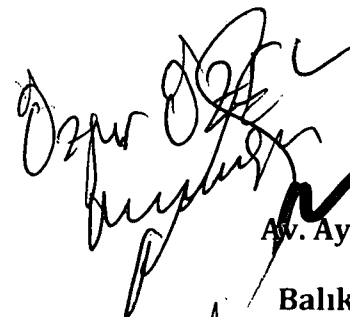
T.B.M.M.  
CUMHURİYET HALK PARTİSİ  
Grup Başkanlığı  
Tarih 24 Ekim 2014  
Sayı 1513


## TÜRKİYE BÜYÜK MİLLET MECLİSİ BAŞKANLIĞINA


Çevre Düzeni Planlarında, üst ölçekli planlar olarak, kentlerin geleceğine ilişkin gerek mekânsal gerekse sektörel kararlar belirlenir. Alt ölçekli tüm planların çevre düzeni planlarına uygun olarak hazırlanması yasal bir zorunluluktur. Dolayısıyla çevre düzeni planları, o çevre de yaşayan kentlileri bire bir ilgilendirdiği için plan kararları oluşturulurken katılımcı bir sürecin sağlanması gerekmektedir. Ancak Balıkesir Çanakkale Planlama Bölgesi için onaylanan 1/100.000 ölçekli çevre düzeni planında, planın hazırlama sürecinde katılımcı bir süreç sağlanmamış, plan kararları bölgede yaşayan kurum ve kuruluşlar ile ilgili meslek gruplarınca tartışılmadan onaylanmıştır. Balıkesir-Çanakkale 1/100.000 ölçekli çevre düzeni planının, bölgenin varolan potansiyeline, doğal kaynaklarına, ekolojik dengelerine uygun olarak hazırlanıp hazırlanmadığının incelenmesi; konunun tarafları olan sivil toplum kuruluşları ve bölge halkının yaşanılır bir çevre için beklenti ve isteklerinin değerlendirilmesi; planın katılımcı bir süreç ile yeniden ele alınarak eksikliklerinin ve yanlışlıklarının tespit edilmesi; çevre planlarında yaşanılabilir ve sürdürülebilir bir çevre için olması gereken unsurlara dikkat edilerek Balıkesir-Çanakkale 1/100.000 ölçekli çevre planının nasıl olması gerektiğinin araştırılması ve bölgenin varolan dokuya zarar vermeden uzun vadeli kalkınması için gerekli politikaların üretilmesi amacıyla Anayasa'nın 98 inci ve TBMM İçtüzüğü'nün 104 üncü ve 105 inci maddeleri gereği, Meclis araştırması açılmasını arz ederiz. 02.10.2014


Saygılarımızla.

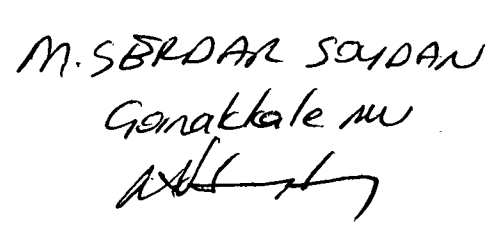
  
İsmail Karahan  
Balıkesir M. V.

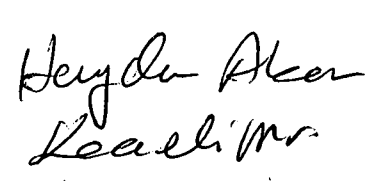
  
Ayşe Nedret AKOVA  
Balıkesir Milletvekili

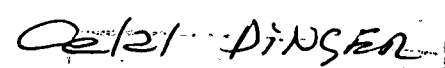
  
İdris YILMAZ  
Balıkesir M. V.

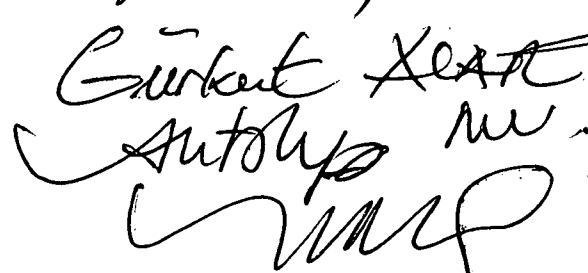
  
Namik HAVUTCA  
Balıkesir M. V.


  
Sabine ÖZ  
Manisa M. V.


  
M. SERDAR SOYDAN  
Çanakkale M. V.

  
Heydet Akar  
Kocaeli M. V.

  
Celal DİNÇER  
İst. M. V.


  
Gürbekt XELAT  
Antalya M. V.

  
Ali SARIBAS  
Çanakkale M. V.



1513 Sayılı Meclis Araştırma Önergesinin İmza Çizelgesi

Adı Soyadı	Seçim Bölgesi	İmza
Ş. B. Durgun	Niğde	
Sedef Küçük	İST	
M. Servet Ullukoğlu Uşaklı Ali Haydar ÖNER	İsparta	
Haluk Eyüboğlu	İstanbul	
Deniz Topal	Amasya	
Selâhattin Karavolunçoğlu	Erzurum	
Mahmut Tanal	İST	
Haluk Ahmet Özlü	Balıkesir	
Ali Demirci	Azizine	
Hüseyin Çemen	İzmir	
Bülent Teram	Aydın	
M. Servet Ullukoğlu Uşaklı A. İHSAN KALKAVAN	Samsun	
Mevlüt Duda	Hatay	
İhsan ÖRKES	İstanbul	
Süleyman Geldi	İstanbul	
Deniz Kapıoğlu	Ant	
Tuğay Demel	Adana	



## GEREKÇE


Çevre Düzeni Planlarında, üst ölçekli planlar olarak, kentlerin geleceğine ilişkin gerek mekânsal gerekse sektörel kararlar belirlenir. Alt ölçekli tüm planların çevre düzeni planlarına uygun olarak hazırlanması yasal bir zorunluluktur. Dolayısıyla çevre düzeni planları, o çevre de yaşayan kentlileri bire bir ilgilendirdiği için plan kararları oluşturulurken katılımcı bir sürecin sağlanması gerekmektedir. Ancak Balıkesir Çanakkale Planlama Bölgesi için onaylanan 1/100.000 ölçekli çevre düzeni planında, planın hazırlama sürecinde katılımcı bir süreç sağlanmamış, plan kararları bölgede yaşayan kurum ve kuruluşlar ile ilgili meslek gruplarınca tartışılmadan onaylanmıştır. Bu denli önemli Çevre Düzeni Planının, bölgede yaşayanlarca tartışılmaması, bu sürecin onay sonra askı itirazlarına bırakılması kabul edilemez bir tutumdur.

Plan açıklama raporunda, nüfus kabullerinin hangi yöntemlerle ve hangi gelişmeler ışığında yapıldığına ilişkin herhangi bir açıklama yapılmadan, planlama bölgesi nüfusu 25 yıllık bir projeksiyon içinde yaklaşık 3 kat artırılmıştır. Bu artışın büyük bölümü de kentsel nüfusta gerçekleşmiştir. Yani onaylanan plan da, Balıkesir ve Çanakkale illeri için kırsal yapının büyük ölçüde terk edilerek kentsel bir gelişme öngörülmektedir. Önemli tarım ve orman alanlarının bulunduğu ve önemli tarım ve hayvan ürünleri üreticisi olan bir bölgede, kırsal yapıdan uzaklaşan bu plan kararı önemli kuşkular barındırmaktadır.

Nüfusunda kırsal yapıdan kentsel yapıya dönüşeceği öngörüsü ile özellikle Edremit bölgesinde yoğun olarak bulunan zeytinlik alanları ve tarım alanlarının bu şekilde konut alanlarına açılmaktadır. Çevre düzeni planının kurgusunun tarım alanlarından ve tarımsal üretimden vazgeçilerek, inşaat sektörüne dayalı bir gelişim kurgulaması, bölgenin varolan durumu ile uyumsuzdur.

Bandırma ilçesinin batısında, çevre yolu ile kıyı kesimi arasında yaklaşık 4800 hektarlık bir sanayi alanı önerilmiştir. Bu büyüklükte bir sanayi alanı, sadece Bandırma ilçesini değil, tüm bölgenin doğal alanları üzerinde yaratacağı olumsuz etkiler olmak üzere, nüfus baskısı ve ulaşım bağlantıları ile birlikte tüm bölgenin çehresini değiştirecektir.

Mevcut durumda 2 adet termik santralin bulunduğu alanda, onlarca santral daha yapılmasının önünü açan bu karar; Kaz Dağları başta olmak üzere tüm bölgeyi olumsuz etkileyecek, tarım alanlarından yerleşme alanlarına kadar çok büyük çevre sorunlarına yol açacaktır. Hiçbir doğal alanın maden açısından sakıncalı ilan edilmeyerek, tüm planlama alanı madencilik için bir potansiyel olarak belirlenmesi de bölge için ciddi bir risk yaratmaktadır.



Balıkesir-Çanakkale 1/100.00 ölçekli çevre düzeni planı genel anlamda bölgeyi tarımdan uzaklaştırarak, inşaata, doğa katliamlarına dayalı bir strateji çerçevesinde riskli enerji ve madencilik yatırımlarına ve önemli tarım alanlarının sanayiye kurban edilmesine dayalı bir yönlendirme içermektedir. Bandırma ilçesi ve batısının da içine alan kuzey kıyıların sanayi ve enerji tesislerine teslim edildiği, başta Bozcaada ve Gökçeada olmak üzere tüm kıyıların konut ve turizm alanları adı altında imara açarak yapılaşmasının önünün açıldığı bu plan sağlıklı ve güvenli bir çevre de yaşama hakkımızın ihlal edilmesidir.

Balıkesir-Çanakkale 1/100.000 ölçekli çevre düzeni planının, bölgenin varolan potansiyeline, doğal kaynaklarına, ekolojik dengelerine uygun olarak hazırlanıp hazırlanmadığının incelenmesi; konunun tarafları olan sivil toplum kuruluşları ve bölge halkının yaşanılır bir çevre için beklenti ve isteklerinin değerlendirilmesi; planın katılımcı bir süreç ile yeniden ele alınarak eksikliklerinin ve yanlışlıklarının tespit edilmesi; çevre planlarında yaşanılabilir ve sürdürülebilir bir çevre için olması gereken unsurlara dikkat edilerek Balıkesir-Çanakkale 1/100.000 ölçekli çevre planının nasıl olması gerektiğinin araştırılması ve bölgenin varolan dokuya zarar vermeden uzun vadeli kalkınması için gerekli politikaların üretilmesi amacıyla bir Meclis araştırmasına ihtiyaç duyulmaktadır.

