



TÜRKİYE BÜYÜK MİLLET MECLİSİ BAŞKANLIĞI'NA

İnsanlığın ortak mirası olarak kabul edilen evrensel değerlere sahip kültürel ve doğal sitleri dünyaya tanıtmak, toplumda söz konusu evrensel mirasa sahip çıkacak bilinci oluşturmak ve çeşitli sebeplerle bozulan veya yok olan kültürel ve doğal değerlerin yaşatılması için gerekli işbirliğini sağlamak amacıyla Birleşmiş Milletler Eğitim, Bilim ve Kültür Örgütü 16 Kasım 1972 tarihinde; “**Dünya Kültürel ve Doğal Mirasının Korunmasına Dair Sözleşmesi**”ni kabul etmiştir. Tüm dünya ülkelerinin sahip oldukları kültürel ve doğal varlıklarını, uluslararası bir platformda korunması ve gelecek nesillere aktarılması için tarihi bir adım atmış ve insanlık tarihi boyunca farklı kültür ve medeniyetler tarafından ortaya konan, bu ortak geçmişin farklı evrelerine, aşamalarına, zenginlik ve farklılığına ışık tutan varlıklar, “birinin kaybı tüm insanlık hafızasının kaybıdır” anlayışıyla koruma altına alınmıştır.

2011 yılında UNESCO, İBB ve ilgili Bakanlıklarca da kabul edilerek karara bağlanan İstanbul Tarihi Yarımada Yönetim Planında da yer alan Yedikule Bostanlarının korunması esas olmalıdır. Telifisi mümkün olmayan zararlar doğurmadan önce bilimsel bir anlayışla Yedikule bostanları ve çevresinin düzenleme çalışmaları yeniden değerlendirilmesi amacıyla, Anayasa'mızın 98, TBMM İçtüzüğü'nün 104 ve 105'nci maddeleri kapsamında Meclis Araştırması açılması konusunda gereğini arz ederiz.

Sezgin TANRIKULU
İstanbul Milletvekili

Kadim Durmaz
Yrd. Doç. Dr. Gülay YEDEKCI
İstanbul Milletvekili


Kann Arslan, Deniz
Ağrı

Ömer Fethi Görer
Nispetiye











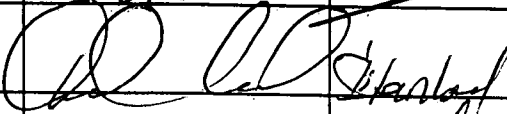









GEREKÇE:

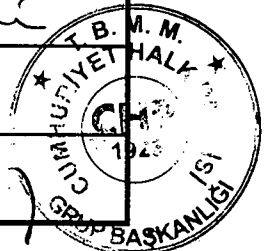
İstanbul yoğun yapılaşma, sürekli ve hızlı dönüşüm, kentsel dönüşüm adı altında yapılan "soylulaştırma", "yerinden etme", "ekonomik değer artırma" gibi kentsel çalışmalardan korunmalıdır. Tarihi ve kültürel dokusunu, kimliğini koruyarak gelişen, bir dünya kenti olmalıdır. Yedikule semti gerek zindanları gerek surları gerekse bostanları ile bu duruma en etkin katkı sunacak semtlerden biridir.

Ayvan Saray'dan Yedikule'ye kadar tarihi kara surları boyunca uzanan hendekler Osmanlı döneminde, sur duvarıyla birlikte hem kentin savunmasına hem de tarımsal üretime yönelik çeşitli işlevleri yerine getirmekteydi. Hendeklerin tarımsal üretimin gerçekleştiği bir alan olma özelliği Osmanlı kentlerinin önemli bir niteliğidir. Silivrikapı-Yedikule arasındaki hendek içindeki bostanlar bu niteliği yansıtan bilebildiğimiz son örnektir. Bu bostanlar içerisinde yer alan kuyu, su dolabı, bostancı odaları, meyve ağaçları ve fidanlıklarla birlikte Osmanlı kayıtlarında ayrıntılı bir şekilde kendine yer bulmuştur.



226 Sayılı Meclis Araştırması Önergesinin İmza Çizelgesi

Adı Soyadı	Seçim Bölgesi	İmza
Coşkun ZARIFIAN	Kocaeli	
Nurullah Karaman	Balıkesir	
Haydar AKAR	Kocaeli	
Dr. Bekir İÇÖZ	Bursa M.	
Nihat Yeşil	Ankara	
Yakup Akbaş	İstanbul	
Mehmet Akca Kayışoğlu	Bursa	
Mahmut Tanal	İB	
Orhan SARIBAL	Bursa	
Melike Başmacı	Denizli	
Dr. İsmail GİRİCİ	İstanbul	
Coşkun ZARIFIAN	Kocaeli	
ONURSAĞ ADIGÜZEL	İstanbul	
TEKİN BİNGÖL	ANKARA	
SEDDAT KUYUÇUOĞLU	MERKEZ	
İbrahim Aydın	Bursa	
Çetin ÖMEL	Kocaeli	
Ayhan Atıcı	Merkez	
Akın Üstünel	Merkez	
Ali AKYILDIZ	Sivas	



Tarih boyunca surların yakın çevresinde genellikle bostan, bahçe ya da yeşil alanlar yer almış, etkili bir yapılaşma olmamıştır. Bizans döneminden kalan o dönemde şehrin sebze ihtiyaçlarını karşılayan en önemli yerlerinden biri olan, şu an hala Fatih ilçesine bağlı Yedikule bostanları, birkaç adet olarak varlığını sürdürmektedir. Kent içinde kalan nadide tarımsal alanlar olan bu bostanlar günümüze kadar gelmeyi başarmıştır.

Gelişmiş bir teknoloji, emek ve sistematik bir zekâ ile kurulan bostanlar aynı titizlik ve ilgi ile tasarlanmış, makro ölçekte düzenlenmiş ve kentin tüm bileşenlerinin hesaplanmış olduğu bilimsel bir planlama anlayışı ile düzenlenmelidir.

Söz konusu alanın karakteri bozulmadan sürdürülebilir, katılımcı bir süreçle kimliğini koruyarak açığa çıkaracağı kamusal kullanımlarla hem Yedikule'ye hem de İstanbul'a yeni kentsel kullanımlar sunan projeler geliştirilebilir.

Kentsel tarım, özellikle bostan, İstanbul'un tarihi gelişiminin vazgeçilmez bir parçası ve kent toplumunun sürdürülebilir kentsel peyzaj ve canlılığını koruması için önemli bir fırsat olmuştur.

Gelecek kuşakların Yarımada'yı kültürel değerleri ile birlikte görebilmeleri için kentin hafızasını oluşturmak ve korumak bir anlamda mimarlığın, arkeolojinin, tarihçilerin, bir anlamda da kentli olma bilincinde olan tüm insanların görevidir.

Kaynaklara göre 1500 yıldan uzun süredir kentsel tarım alanı olan Yedikule Bostanlarının mekânsal ve tarihi karakteristiklerini anlamak esasen kent içinde yaşayanlara kentli olmalarının sorumluluğunu hatırlatan bir kavram olarak da karşımıza çıkmaktadır. Yedikule bostanları ile yitirilen mimarlığımız, kültürel ve tarihi varlıklarımız kent kimliğimiz, belleğimiz, yeşilimiz, aslında yaşamlarımızdır.

Tarihi miras bugünü de içerecek şekilde tüm zamansal, kültürel ve doğal katmanlarıyla birlikte korunmalı ve temsil edilmelidir.

